






Commune de Savigny
Carte des aléas naturels

Echelle : 1 / 10 000

CARACTÉRISATION DES ZONES

Degré d'aléas		Exemple : G3	
	Aléa fort (3)	Type de phénomène : G Glissement de terrain P Chute de pierres T Débordement torrentiel H Zone humide	Degré d'aléas : 3 2 1 0 (voir définition ci-contre)
	Aléa moyen (2)		
	Aléa faible (1)		
	Aléa nul (0)		
		Limite communale	

carte réalisée dans le cadre de l'élaboration du dossier d'information préventive notifié par le Préfet le 07 novembre 2011
COPYRIGHT IGN BD CARTO © - "Reproduction interdite"

