






Plan de Prévention des Risques naturels prévisibles  
 Carte des Aléas

Publier

Degré d'aléa	Nature d'aléa
 Zone d'aléa fort (degré 3)	G : Glissement de terrain
 Zone d'aléa moyen (degré 2)	H : Zone humide
 Zone d'aléa faible (degré 1)	Er : Erosion
 Zone d'aléa négligeable	T : Crue torrentielle
 Limite communale	R : Ruissellement-Ravinement

Identification des zones

- 145** ← Numéro de zone
- G3P1** ← Natures et degrés des aléas

Echelle : 1/10 000

Décembre 2007  
 Alp'Géorisques