




















Plan de Prévention des Risques naturels prévisibles
 Carte des Enjeux
Publier

Légende :

- | | | | |
|---|----------------------------------|---|---------------------------|
|  | Routes principales |  | Zones agricoles |
|  | Routes secondaires |  | Zones naturelles |
|  | Lignes de chemin de fer |  | Campings |
|  | Lignes électriques haute-tension |  | Zones de loisirs |
|  | Zones d'habitat dense |  | Infrastructures sportives |
|  | Zones semi-urbaines |  | Rivières |
|  | Zones d'habitat dispersé |  | Bâtiments sensibles |
|  | Zones d'habitat futures | | |
|  | Zones d'activité et commerces | | |
|  | Locaux professionnels isolés | | |
|  | Forages d'eau minérale | | |
|  | Limite communale | | |

Echelle : 1/10 000

Décembre 2007

Alp'Géorisques

