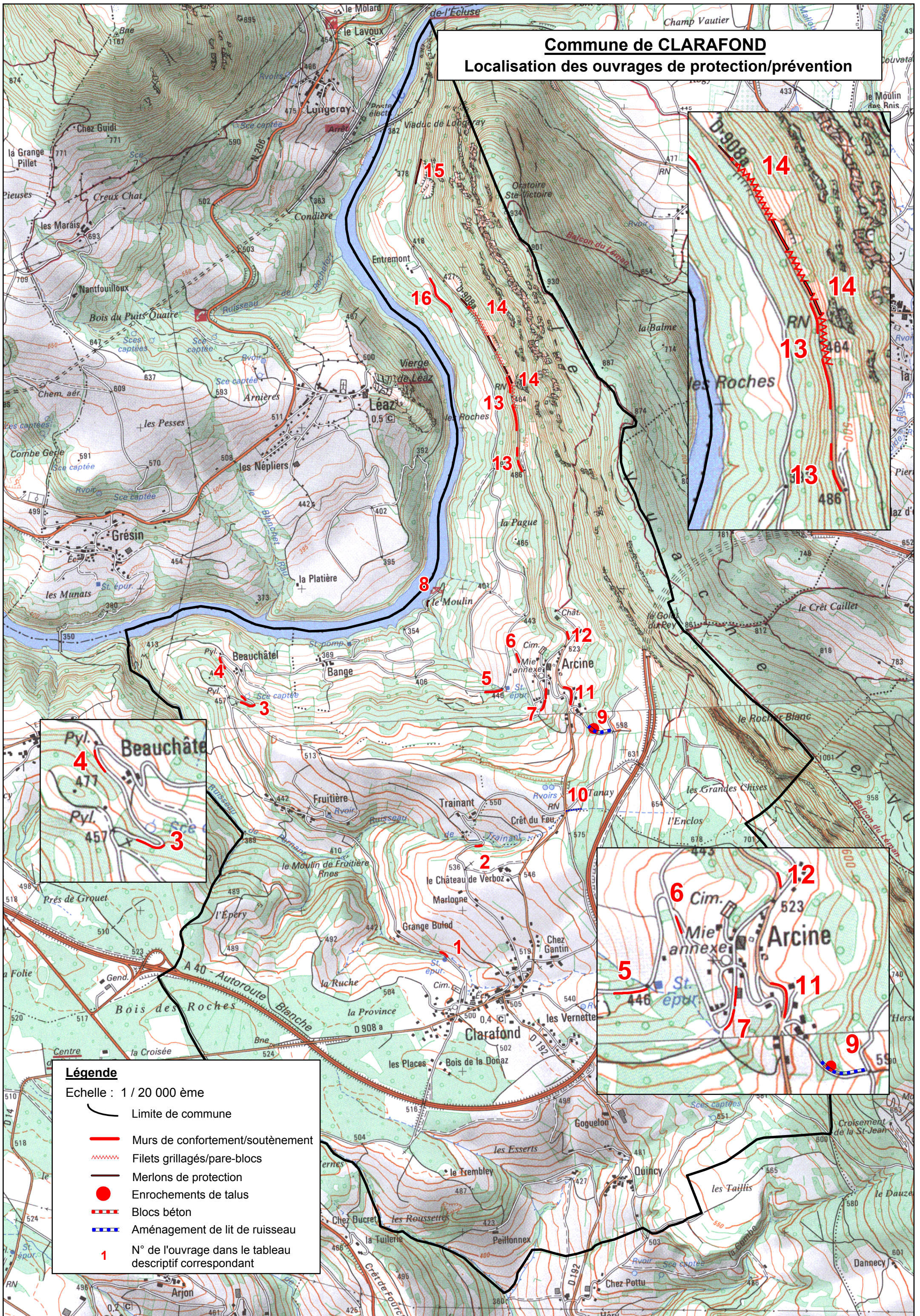










Commune de CLARAFOND
Localisation des ouvrages de protection/prévention



Légende

Echelle : 1 / 20 000 ème

-  Limite de commune
-  Murs de confortement/soutènement
-  Filets grillagés/pare-blocs
-  Merlons de protection
-  Enrochements de talus
-  Blocs béton
-  Aménagement de lit de ruisseau
-  N° de l'ouvrage dans le tableau descriptif correspondant