

Préfecture de la Haute-Savoie








Direction départementale de
l'Agriculture et de la Forêt

Office National des Forêts
Service de Restauration des Terrains en Montagne


Plan de Prévention des Risques naturels prévisibles
Carte de Localisation des Phénomènes

CLUSES

Légende de la carte de localisation

- | | | | |
|---|-----------------------|---|--|
|  | Avalanches EPA |  | Torrent |
|  | Glissement de terrain |  | Débordement
torrentiel |
|  | Chute de pierres |  | Inondations de l'Englennaz
avant 1944 |
|  | Zone humide | | |

Nord



 Limite communale

Echelle : 1/25000^{ème}

Décembre 2005

