





**Commune de Contamine sur Arve**  
**Carte des aléas naturels**


Echelle : 1 / 10 000

**CARACTÉRISATION DES ZONES**

**Degré d'aléas**

-  Aléa fort (3)
-  Aléa moyen (2)
-  Aléa faible (1)
-  Aléa nul (0)

**Type de phénomène :**

-  Glissement de terrain
-  Inondation
-  Débordement torrentiel
-  Zone humide

**Degré d'aléas :**

- 3
  - 2
  - 1
  - 0
- (voir définition ci-contre)

— Limite communale

carte réalisée dans le cadre de l'élaboration du dossier d'information préventive notifié par le Préfet le 07 novembre 2011  
COPYRIGHT IGN BD CARTO © - "Reproduction interdite"

