

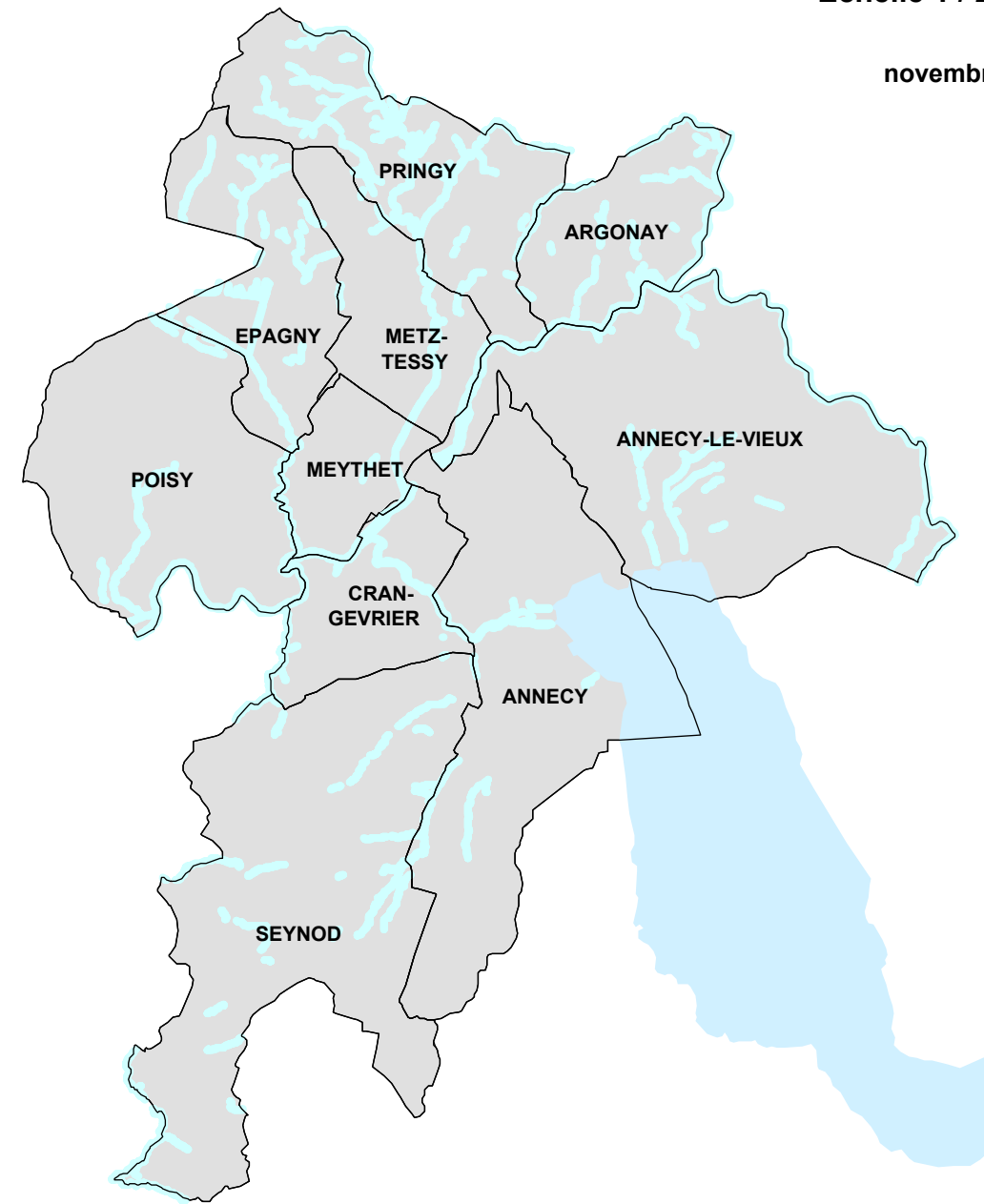


PLANCHE 1







# PLAN DE PRÉVENTION DES RISQUES NATURELS PRÉVISIBLES INVENTAIRE DES MOUVEMENTS DE TERRAIN

Echelle 1 / 25 000

novembre 2008



## Localisation des phénomènes

-  Chute de blocs / Eboulement
-  Effondrement
-  Erosion de berges
-  Glissement de terrain
-  Glissement de terrain / Fluage
-  Glissement de terrain / Coulée de boue

**126** Identifiant du phénomène  
(référence : second livret "Annexes techniques")

Fond topographique © IGN - 1997

