





Commune MENTHONNEX-EN-BORNES
Dossier Communal Synthétique

Echelle 1/25 000



Carte de localisation des aléas naturels

 Inondations	 Glissements de terrain
 Crues torrentielles	 Zones humides

Carte d'information préventive, non réglementairement opposable
Alp'Géorisques - Décembre 2005
COPYRIGHT IGN BD CARTO © - "Reproduction interdite"

