

Commune de Messery  
Carte des aléas naturels

Echelle : 1 / 10 000

CARACTÉRISATION DES ZONES

Degré d'aléas




-  Aléa fort (3)
-  Aléa moyen (2)
-  Aléa faible (1)
-  Aléa nul (0)

— Limite communale

Exemple :

G3

Type de phénomène :

-  Glissement de terrain
-  Manifestations torrentielles
-  Zone humide

Degré d'aléas :

- 3
- 2
- 1
- 0

(voir définition ci-contre)

carte réalisée dans le cadre de l'élaboration du dossier communal synthétique notifié par le préfet le 18/03/2002  
COPYRIGHT IGN BD CARTO © - "Reproduction interdite"

