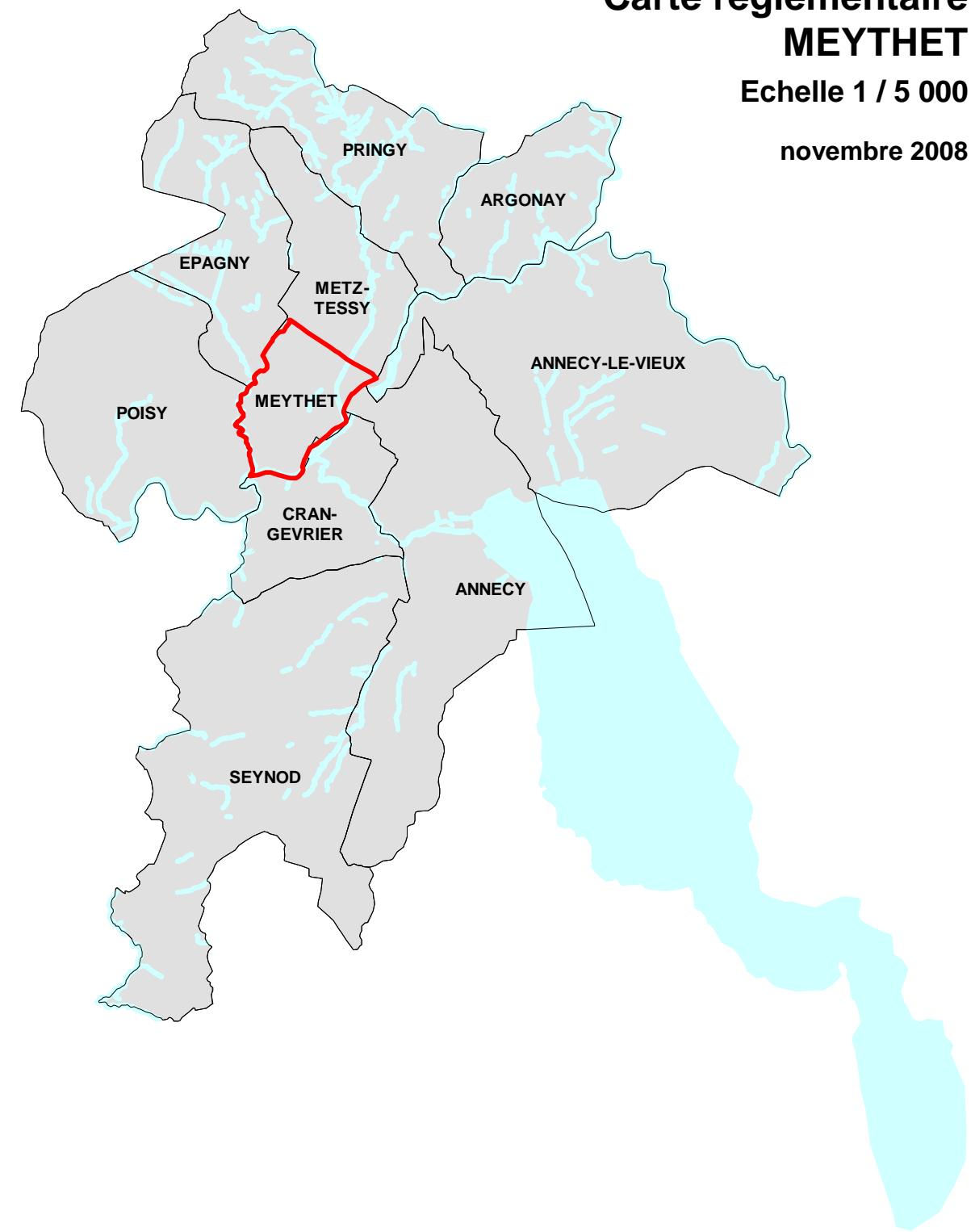


PLANCHE 6  
**PLAN DE PRÉVENTION  
 DES RISQUES NATURELS PRÉVISIBLES**


**Carte réglementaire  
 MEYTHET**

Echelle 1 / 5 000  
 novembre 2008



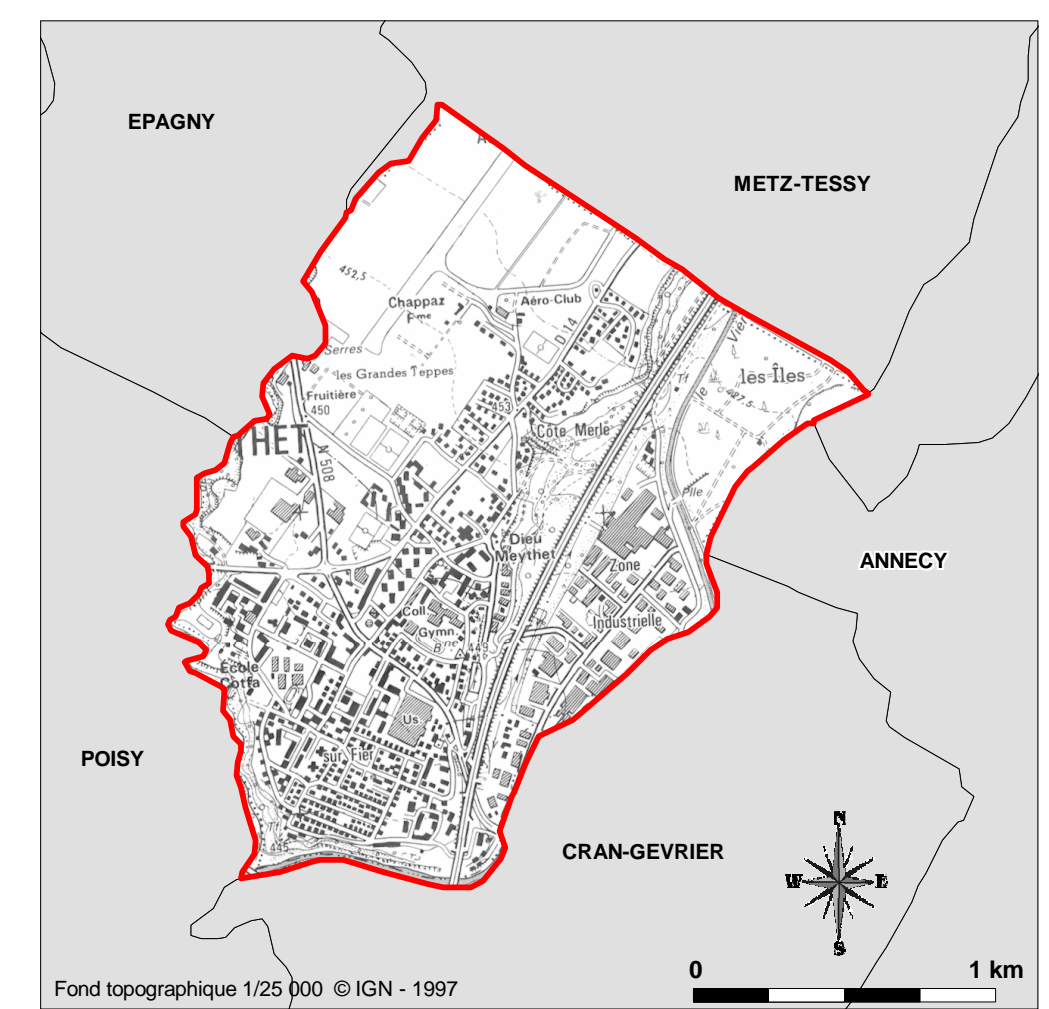
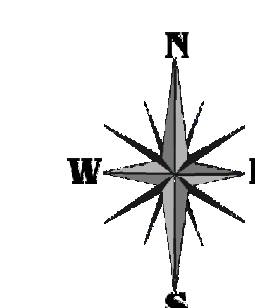
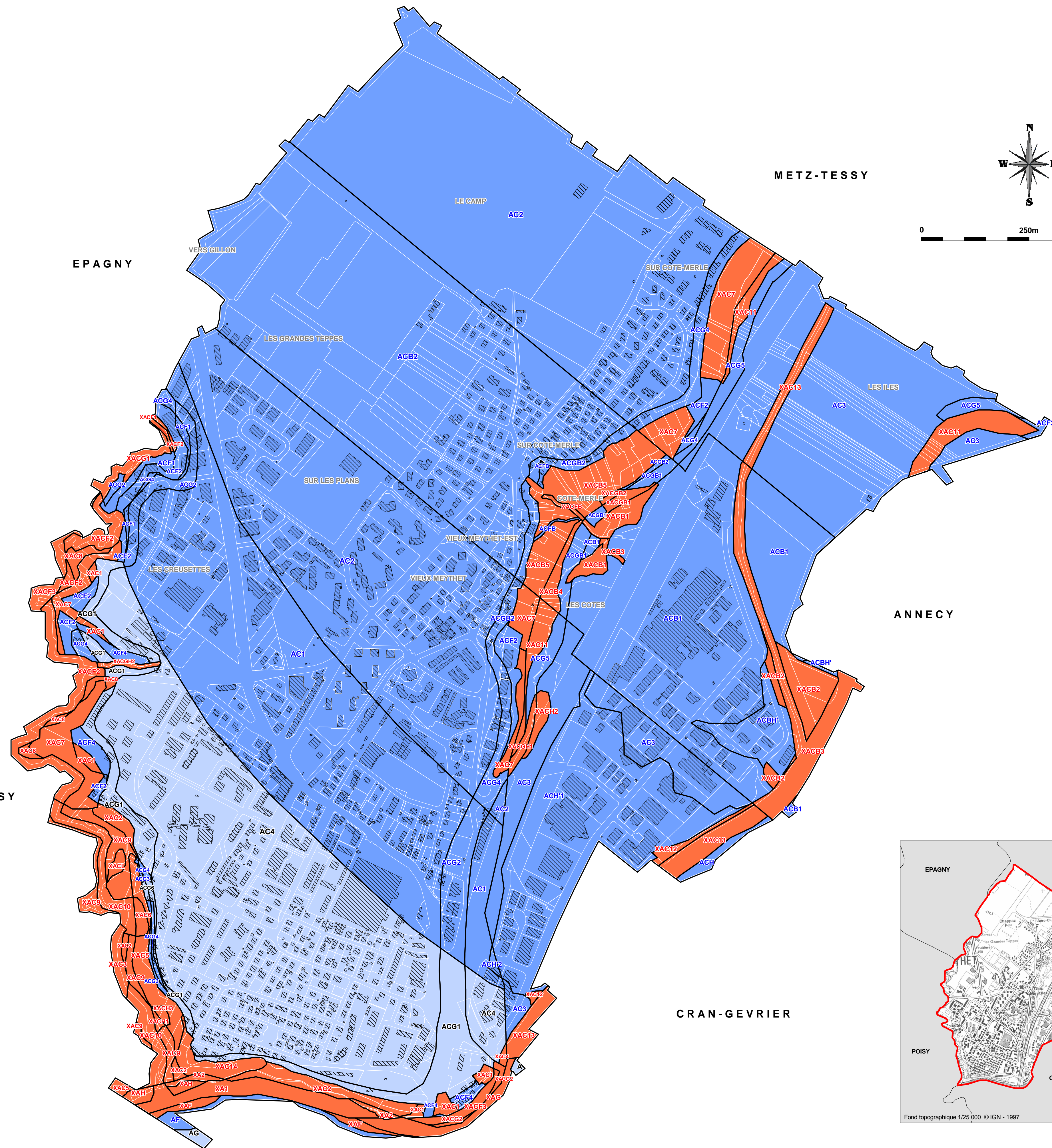
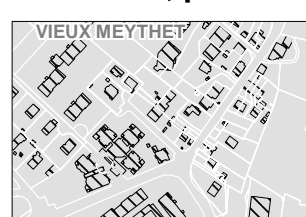
**Carte réglementaire**

- Contraintes fortes  
Inconstructible
- Contraintes moyennes  
Constructible sous conditions
- Contraintes faibles  
Constructible sous conditions

 Code d'identification et limite de zone pour les petites zones, la codification "Ae" correspond à la codification de la zone englobante avec effet topographique (exemple : "Ae" -> XA1e)

Le code d'identification correspond aux types de règlements applicables dans la zone (projet nouveaux - biens/activités existants 'Livret 3')

**Extrait du cadastre :  
 bâtiments, parcelles, et lieux-dits**



Fond topographique 1/25 000 © IGN - 1997