




Plan de Prévention des Risques naturels prévisibles
Carte de Localisation
des Enjeux

Commune de Mieussy
Plateau de Sommant


Légende



Bâtiments cadastrés




Routes goudronnées




Remontées mécaniques
(existantes)



(en projet)



Réservoirs d'eaux



Forêts à Fonction de Protection



Périmètre de
la révision partielle



Service de Restauration
des Terrains en Montagne
6 Avenue de France
74000 ANNECY
Tél : 04.50.23.83.94

Echelle : 1/10 000

septembre 2010

Fond de carte: copyright IGV SCA205

Développements
urbains prévus

