







### Commune de SAINT-PIERRE-EN-FAUCIGNY

Carte de localisation des aléas naturels

-  Inondation
-  Crues torrentielles
-  Chutes de blocs
-  Mouvements de terrain
-  Zone humide
-  Limite communale



Echelle: 1/25 000 ème

Ce plan ne constitue pas un document réglementaire opposable aux tiers. Il a été élaboré par les Services de l'Etat en novembre 2007 en fonction des données scientifiques connues à cette date. Il a été établi pour définir les zones dans lesquelles le Maire devrait procéder à l'information des populations sur les risques majeurs en application du Code de l'Environnement (Art. L125-2) et du décret du 11/10/1990 modifié.  
 n° d'autorisation IGN: PARIS 1991(1984)50-51